

## Alte Schollbergstrasse: Zurück ins Jahr 1492

### Tageswanderung Mo. 1. April 2019



Obige 4 Bilder: Creative Commons Attribution-Share Alike 4.0 International license, Paebli - Eigenes Werk, CC BY-SA 4.0, <https://commons.wikimedia.org/w/index.php?curid=59897773>



4. Älteste bildliche Darstellung der Mohwand.  
Jan Hackaert, 1655.



8. Militärische Strassenposten vor der kleinen Mohwand (heute Steinbruch Schollberg). Ludwig Hess, kurz vor 1800.  
© Historisches Institut Bern, Bernisches Institut für Archäologie - IAH, © Bundesamt für Kulturgüter und Baudenkmäler - BAK, © Universitäts- und Landesbibliothek Bonn - ULB

Die Alte Schollbergstrasse wurde 1492 als erste «nationale» Fahrstrasse der Alten Eidgenossenschaft fertiggestellt. Sie führte von Werdenberg nach Sargans und überwand die Schlüsselstelle der linksufrigen Rheintalstrecke am Schollberg, mit der man dem seinerzeit noch «wilden» Rhein ausweichen musste. Die noch vorhandenen Teilstücke gelten heute als historischer Verkehrsweg von nationaler Bedeutung. In den Jahren 2010 bis 2012 wurde das Trasse durch traditionelle bauliche Massnahmen instandgestellt. Der Original-Strassenverlauf wurde wo möglich beibehalten. Am 20. September 2014 konnte die alte Schollbergstrasse als Wanderweg wieder eröffnet werden. Sie bildet einen Teil der Via Rhenana, die vom Bodensee bis nach Graubünden verlängert werden soll.

Mehr dazu in <https://de.wikipedia.org/wiki/Schollbergstrasse> und <https://www.sarganserland-walensee.ch/lokalgeschichte/schollberg/schollberg.htm>

**Anreise:** 08:03 ab Mellingen-Heitersberg nach Zürich; 08:37 ab Zürich nach Sargans (mit Café im IC-Speisewagen); 09:36 mit Bus ab Sargans bis Sevelen Rathaus (an 09:53) (Treffpunkte auf dieser Strecke in Absprache mit dem Wanderleiter)

**Rückreise:** zwischen 15 und 16 Uhr ab Sargans, Ankunft in Mellingen-Lindenplatz ca. 2 Stdn nach Abfahrt in Sargans

**öV-Billette** bitte selber besorgen, für die Rückfahrt erst in Sargans, abhängig von der Verbindung. (1/2 Tax ca. Fr. 49.- oder Tageskarte Gemeinde)

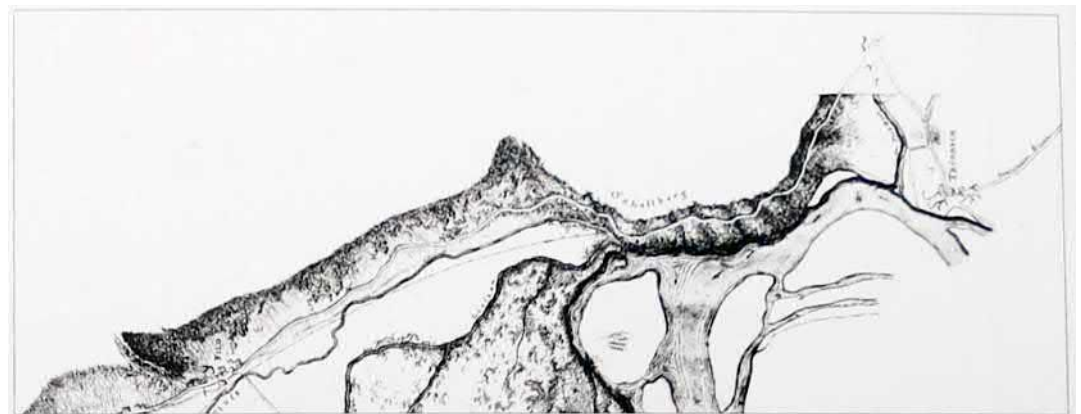
**Ausrüstung:** Wanderausrüstung, Wanderstöcke von Vorteil, Wetterschutz

**Verpflegung:** aus dem Rucksack

**Reine Wanderzeit:** ca. 4 Stunden, auf und ab ca. 430 hm, 13 km, T1 (Die Wanderung wurde nicht rekognosziert; unvorhergesehene Wegänderungen sind möglich)

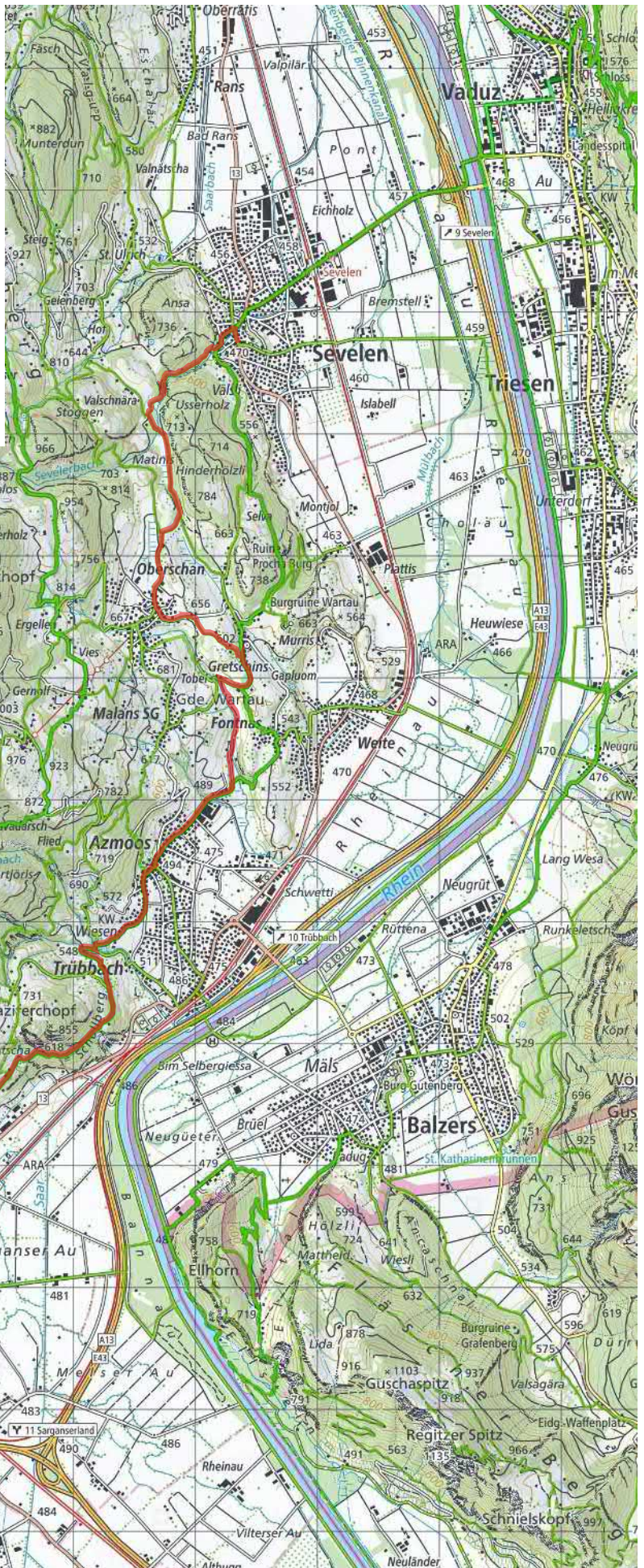
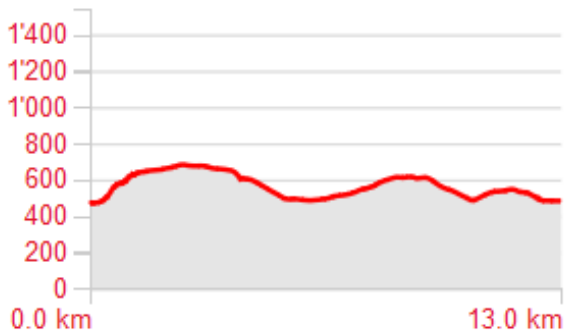
**Auskunft & Anmeldung:** bei Hans-Peter, Tel. **056 534 0131**

Die Versicherung ist Sache der Teilnehmenden; es gilt das Tourenreglement der Sektion.



1 «Plan der Rhein Ebene zwischen Ragaz und dem Schollberg» (Ausschnitt).  
Heinrich Pestalozzi, 1818, erste topographisch getreue Aufnahme der Alten Schollbergstrasse.

Länge 12.98 km  
 Auf-/Abstiege 433 m/422 m  
 Min/max Höhe 470 m/681 m  
 Wandern ▼ 3 h 38 min



Geodaten © swisstopo (5704000138)

1 km

Massstab 1:50'000

Partner SchweizMobil:



Schweizerische Eidgenossenschaft  
 Confédération suisse  
 Confederazione Svizzera  
 Confederaziun svizra

